



Autoridad para el Manejo  
**Sustentable de la Cuenca y  
del Lago de Amatitlán**

**Autoridad para el Manejo Sustentable de la cuenca y del lago de  
Amatitlán**  
**-AMSA-**

# INFORME MENSUAL

UNIDAD DE EJECUCIÓN DE PROYECTOS

Enero 2026

**GUATEMALA, 31 DE ENERO 2026**

Km. 22. Ruta al Pacífico  
Tel: 6624 1700

Página 1 | 7

[www.amsa.gob.gt](http://www.amsa.gob.gt)

Síguenos en



Autoridad del Lago de Amatitlán

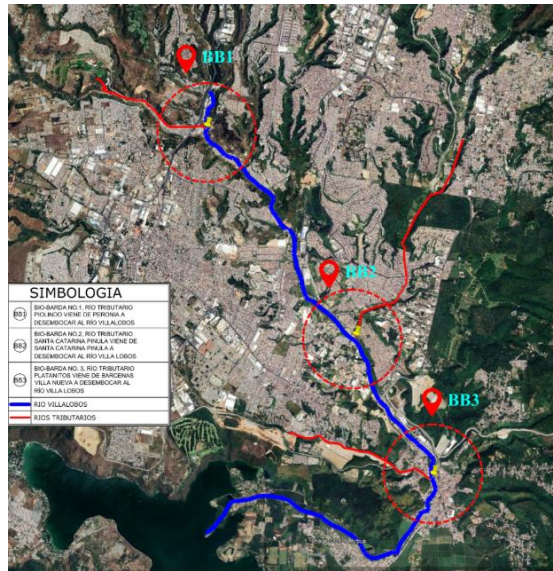


## INDICE

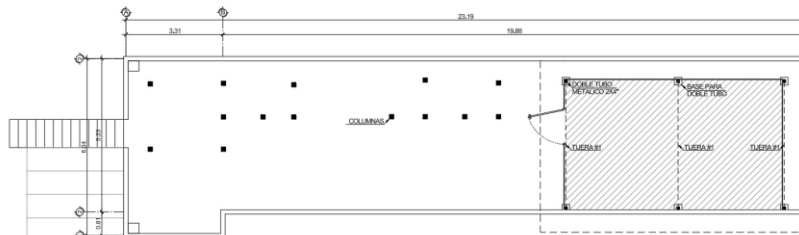
INDICE.....	2
<b>ELABORACIÓN DE PLANOS PARA PROYECTOS ASIGNADOS Y PROYECTOS A FUTURO A SOLICITAR A LA UNIDAD.....</b>	<b>2</b>
<b>ELABORACIÓN DE PERFILES TÉCNICOS DE PROPUESTA DE MEJORA A LOS PROCESOS DE OPERACIÓN. ....</b>	<b>¡Error! Marcador no definido.</b>
<b>LEVANTAMIENTOS TOPOGRÁFICOS Y PLANTAS DE TRATAMIENTO, PROYECTOS DE CONSTRUCCIÓN DE DIQUES, BORDAS, TALUDES, RELLENO SANITARIO Y DESEMBOCADURA. ....</b>	<b>¡Error! Marcador no definido.</b>
<b>APOYO DE TRABAJOS VARIOS.....</b>	<b>6</b>

### ELABORACIÓN DE PLANOS PARA PROYECTOS ASIGNADOS Y PROYECTOS A FUTURO A SOLICITAR A LA UNIDAD.

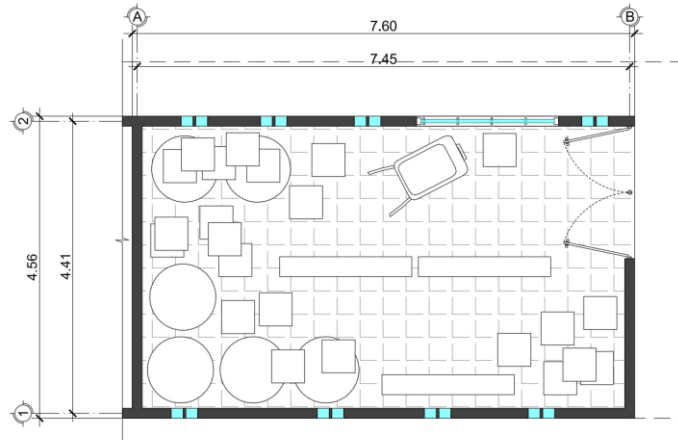
- Redibujo (1) plano de ubicación y dirección de Biobardas y ríos tributarios.



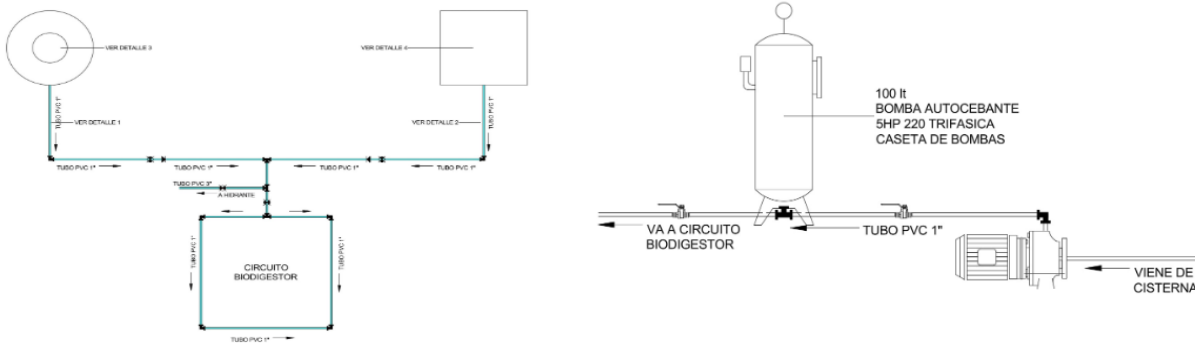
- Elaboración de planos arquitectónicos, estructurales y situación actual (4) para la remodelación de la galera de División de Forestal.



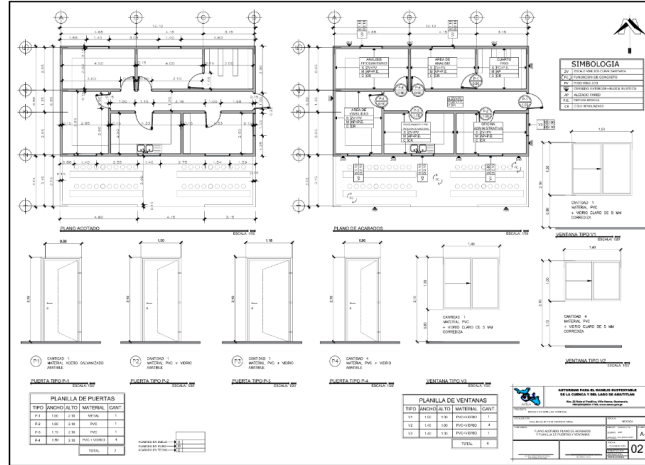
- Elaboración de planos arquitectónicos (6) de situación actual para la remodelación de bodega de División de Forestal.



- Redibujo (4) de esquemas digitales de sistema de red de agua de tinacos y cisterna para el Biodigestor.



• Elaboración de corrección de (1) plano digital de acabados del juego de planos del proyecto Modulo de Semillas.



- **ELABORACIÓN DE PERFILES TÉCNICOS DE PROPUESTA DE MEJORA A LOS PROCESOS DE OPERACIÓN.**
- No se elaboraron perfiles Técnicos este mes.
- **LEVANTAMIENTOS TOPOGRÁFICOS Y PLANTAS DE TRATAMIENTO, PROYECTOS DE CONSTRUCCIÓN DE DIQUES, BORDAS, TALUDES, RELLENO SANITARIO Y DESEMBOCADURA.**
- Se realizó levantamiento topográfico (1) en Vertedero Controlado Km. 22 para nuevo diseño de laguna de Lixiviados.



- Se realizó levantamiento topográfico (1) en Vertedero Controlado Km. 22 para el cálculo de volumen del mes de enero.



### APOYO DE TRABAJOS VARIOS

- Apoyo con la coordinación de personal y actividades para el proyecto del Biodigestor en ejecución, tales como:
  - Coordinación del personal para el traslado y colocación de los tinacos negros sobre cisterna y tinacos azules en su respectiva plataforma.
  - Limpieza y mantenimiento a lugares aledaños del proyecto.
  - Colocación y fundición de barda perimetral verde.
  - Coordinación al personal para el cernido de cuarto eléctrico.
  - Colocación de Block Allan alrededor de plataforma de tinacos.



- Apoyo con la coordinación de personal y actividades para el mantenimiento y fundición de Canal Pluvial de la CA-9 en el Vertedero Controlado Km.22, tales como:
- Coordinación del personal para mantenimiento del canal a partes dañadas.
  - Colocación de electromalla en los laterales y piso del canal para la fundición de concreto.
  - Rellenado de piedra bola para nivelar el piso del Canal.
  - Fundición de concreto para la conformación del Canal.



- Elaboración de programación semanal en Google Calendar y documento de Consolidado de Avance Semanal Ejecutado, de la Unidad.
- Apoyo en la elaboración de listado de asistencia de personal 035 de albañilería, entregado a garita.
- Visitas técnicas a la División de Forestal para la propuesta de ampliación de galera y propuesta de distribución de bodega a la División de Inventario.
- Elaboración de Informe Mensual y POA del mes de enero del 2026 para el cierre final de acciones físicas y reporte de metas mensuales de la Unidad.
- Cuantificación de material de agua potable del proyecto Módulo de Semillas para la División de Forestal.

Unidad de Ejecución de Proyectos.  
Vo.Bo.